

**SOUS-SÉRIE 3 P**

**Cadastre**

Répertoire méthodique  
Complété par Jean-Christian Pereira  
2007



Cartouche du plan de la section B de Trétudans (3 P 147).



## **LE CADASTRE**

### **HISTOIRE DU CADASTRE EN FRANCE**

#### **Les premiers essais non aboutis (1790-1798)**

La Révolution, par la loi du 1<sup>er</sup> décembre 1790, fixe le principe d'une contribution égalitaire proportionnelle répartie sur toutes les propriétés foncières. Par décrets des 21 août et 23 septembre 1791, il est décidé de créer un plan parcellaire du territoire. L'adoption du système métrique en 1797 et la création d'un agent des contributions directes par département sous l'autorité du ministère des finances (22 brumaire an VI), rendent ce projet réalisable.

Un an plus tard, la loi du 3 frimaire an VIII stipule de dresser des tableaux des propriétés par sections, système à mettre en place par des répartiteurs. Le manque de finances conjugué à la force des habitudes de l'Ancien Régime, mena à l'échec de cette tentative.

#### **Les « cadastres généraux par masse de cultures » (1802-1807)**

Le 12 brumaire an XI, Bonaparte prend un arrêté ordonnant la réalisation d'un « cadastre général par masses de cultures ». C'est un plan par communes au 1/5000<sup>e</sup>, qui divise par section le territoire et qui regroupe les cultures par nature. Pour des raisons de temps et de moyens, la carte parcellaire, bien que ressentie comme le meilleur moyen, n'est pas à l'ordre du jour. Les plans sont levés d'après déclarations des propriétaires. Décidé pour deux communes au moins par arrondissement, en guise d'échantillonnage, ce plan est adopté finalement pour 1915 communes, dont 27 dans le Haut-Rhin. Ces plans devaient servir de modèles, à adapter aux autres communes par l'application de coefficients. Manquant de précision pour permettre une contribution équitable, ces levées de plans sont interrompues dès 1807.

#### **Le cadastre « napoléonien » (1808-1850)**

L'arpentage général de toutes les parcelles du territoire français est finalement décidé le 15 septembre 1807 par une loi de finances. Cette opération gigantesque est réalisée par 12 inspecteurs généraux des contributions directes, chacun à la tête d'une division cadastrale. On ne distingue plus seulement les natures de cultures, mais aussi le propriétaire et la taille des parcelles.

L'administration prévoyait l'achèvement de la couverture de l'Empire pour 1815. Cependant, après un début enthousiaste (9 000 communes relevées en 1813), les opérations sont suspendues de 1813 à 1818 à la chute de l'Empire. La reprise s'opère timidement à partir de 1820. En 1821, le cadastre passe sous la responsabilité des communes et départements, l'Etat surveillant la mise en œuvre. A l'échelle de la nation, le cadastre est réputé achevé en 1850.

Quatre décennies furent nécessaires pour couvrir le territoire, soit 100 millions de parcelles. Cependant, le système est rapidement critiqué : le plan fixe des parcellaires qui ne cessent d'évoluer au gré des ventes et héritages. Des inexactitudes sont décelées dans les premiers plans, ce qui explique qu'à partir de 1827 les opérations de triangulations soient confiées à un géomètre spécialisé.

## **L'évolution du cadastre : les modalités de révision**

Bien que les plans se périment, l'évolution du cadastre est retardée. Il faut attendre 1891 pour constituer une commission extra parlementaire qui reste en fonction jusqu'en 1905. Elle rend des conclusions en partie entérinées par la loi du 16 avril 1930.

Cette loi facilite la révision des évaluations foncières entreprises de façon irrégulière depuis les années 1890. Elle prescrit entre autre la rénovation générale, à la charge de l'Etat, des anciens cadastres et leur « conservation » (reports annuels des modifications). Elle est complétées par la loi du 17 décembre 1941 qui réorganise le service du cadastre et reconnaît un second mode de rénovation : la « réfection » (levé parcellaire entièrement nouvelle).

Le décret du 30 avril 1955 rend obligatoire la tenue du fichier immobilier par rapport au cadastre rénové. La rénovation est assurée par révision ou réfection. La loi du 18 juillet 1974 apporte une solution souple au problème des erreurs encore nombreuses. Elle institue le remaniement cadastrale : une rénovation ponctuelle en fonction des besoins.

La procédure de remembrement rural réduit le nombre de parcelles en les regroupant. Un nouveau levé de plan est effectué, mais à la différence du plan cadastral qui constate la possession du sol, le plan de remembrement la définit (les section sont alors nommées par des lettres doubles commençant à la fin de l'alphabet : ZA, ZB, ... YA, YB).

Les feuilles, d'après leurs légendes, indiquent le mode de rénovation du cadastre :

La révision, mise à jour du plan napoléonien : « mise à jour pour... »

La réfection, confection d'un nouveau plan avec délimitation des propriétés par une commission communale : « refaite pour ... »

Le renouvellement, confection d'un nouveau plan sans délimitation des propriétés par une commission communale : « renouvelée pour ... »

## **LE CADASTRE DANS LE TERRITOIRE DE BELFORT**

L'idée de faire payer une taxe sur les biens fonciers remonte au Moyen-Âge. C'est une des préoccupations des livres terriers levé aux XVII<sup>e</sup> et XVIII<sup>e</sup> siècles dans la région. Citons par exemple le terrier du Rosemont, qui en 1742 (cote 3 E 446) recueille les déclarations des personnes qui paient les «Cens fonciers appelés Batz ».

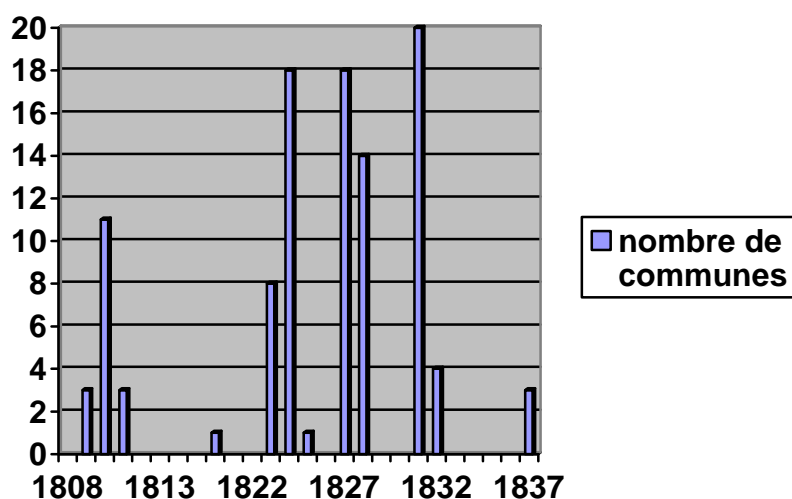
Le plus proche ancêtre du cadastre, est la série des plans des finages communaux voulus par l'Intendant d'Alsace Jacques Pineau de Lucé (1709-1764). Levés dans un but fiscal entre 1760 et 1763 ces plans devaient permettre une évaluation plus juste des biens fonciers et assurer une répartition plus équitable de l'impôt du vingtième. Chaque plan montre les limites et la superficie des terrains qui composent le finage et leur répartition en champs, prés, vignes, forêts, marais, communaux et lieux habités. Ce sont en fait des plans par masses de cultures, tels que ceux voulus 40 ans plus tard sous le Consulat pour l'ensemble de la France.

Des premiers essais des années révolutionnaires, il subsiste de la correspondance ainsi que des matrices de rôles des contributions foncières des années 1791-1792 dans certaines archives communales (communes d'Anjoutey ou de Croix par exemple).

Après l'échec du cadastre général par masses de cultures, les plans au 1/5000 sont conservés lors de la levée ultérieure des plans parcellaires. Ils deviennent les tableaux d'assemblage des plans dits napoléoniens. Les communes de Bourg, Etueffont-Haut, Evette et Lachapelle-sous-Chaux sont dotées de cadastres par masse de culture entre 1806 et 1807, puis du cadastre parcellaire en 1810, en même temps que les autres communes du canton. Les cartouches de ces plans de masse d'Evette et de Lachapelle nous renseignent « Plan géométrique...levé en exécution des arrêts des consuls en date du 12 brumaire an 11 et du 27 brumaire an 12 ». Le doute subsiste sur les tableaux d'assemblage de Giromagny et Lepuix-Gy, non datés. Celui de Giromagny est nommé « plan de masse », au lieu de tableau d'assemblage, ce qui indique une origine antérieure au système parcellaire.

Le tableau d'assemblage de Petitmagny est aussi remarquable : bien que tardif (1809), il conserve une légende par catégorie de cultures : 10 couleurs représentent 10 modes d'occupation du sol (maisons, prés, forêts, vignes, pâtures, terres labourables, ..).

Le cadastre parcellaire, dit « napoléonien », est, pour le Territoire, réalisé en quatre grandes étapes, par cantons.



Dès 1808, les premiers plans sont levés. Ils concernent le nord du département actuel, c'est-à-dire le canton de Giromagny. De par leur esthétique, ils se rapprochent plus des plans d'intendance du XVIII<sup>e</sup> siècle que des plans des années 1830-1840 où la couleur disparaît du tracé parcellaire.

Après l'arrêt dû aux guerres, c'est en 1823-1824, que sont couvertes 26 communes. Ces cadastres correspondent à la partie sud du département, notamment au canton de Delle. Le cadastre de Beaucourt est atypique, de par la date de sa réalisation, et aussi de par son aspect. Réalisé en 1816, par anticipation, il a moins de couleurs, mais reste très soigné dans les représentations, notamment le plan de l'usine Japy dans la section « village ». Ce cadastre, peut être qualifié de transition entre le style des premiers cadastres napoléoniens et ceux des années 1820.

En 1827-1828, 32 communes sont couvertes. Il s'agit du canton de Belfort.

La quatrième et dernière tranche de réalisation, est datée de 1831-1832 ; elle concerne le nord-est du département, les cantons de Rougemont et Fontaine. Les trois dernières communes (Suarce, Chavanatte et Chavanne-les-Grands) sont couvertes en 1837.

### Tableau récapitulatif des levées de plans et révisions par communes

(Sources : plans des séries 3P et 55 W)

Communes	Date de levée	Date de révision	Date de remembrement	Nom du géomètre lors de la première levée
Andelnans,	1828	1946	1977	Jean Jaeglé
Angeot	1831	1934	1967, 1978	JB. Séraphin Joos
Anjoutey,	Vers 1811	1970		Joseph Callias
Argiésans	1828	1938	1969	S. Bickelt ?
Austrage (cf Eschene)				
Auxelles-Bas	1810	1973		H.Hoffer, H. Voisin, H. Weber
Auxelles-Haut	1810			Henry Voisin
Banvillars	1828	1938	1969	Jaeglé, M. Rossat
Bavilliers	1828	1971		Ruckel, Bickel
Beaucourt	1816	1971		Foltz
Belfort	1827		1980	B. Hornus, JB Weimmer, Rossat
Bermont	1828			Schwartz
Bessoncourt	1831	1937	1966	B. Hornus, Voisin
Bethonvilliers	1831			Rossat
Boron	1824	1935		Foltz
Botans	1828			Rossat
Bourg	1806/1824			Tisserand/Callias
Bourogne	1823	1961	1970	Gissdorfer, Guillard
Brebotte	1824	1942		Huser, Granon ?
Bretagne	1824	1935		Granon ?
Buc	1828	1932	1971	Hoffmeyer
Charmois	1827			Schwartz
Chatenois	1827	1945		Wimmer
Chaux	1810	1944		??
Chavanatte	1837	1932	1970	Schoeb
Chavannes-les-Grands	1837			B. Hornas ?, J. Jaeglé
Chèvremont	1827	1939	1971	L. Scherrer
Courcelle	1824			Guillard, Thomann
Courtelevant	1825			Pfeffer
Cravanche	1827	1946, 1965		Wimmer
Croix	1824	1933		Hoffmeyer
Cunelières	1831	1932, 1962		Hoffmeyer
Danjoutin	1827	1967		Rossat
Delle	1823	1969		Scherrer
Denney	1831	1937		Voisin
Dorans	1828			Voisin

Egueningue	1831			Rossat, Jaeglé
Eloie	1810			L. Petin, Pfeffer père
Eschêne	1827	1932		
Essert	1827	1964		Bickel
Etueffont-Bas	1810	1971		J. Kuen, N. Kissel, Callias,
Etueffont-Haut	1807/1810	1971		C. H. Voisin fils, Bredmestre, Wimmer
Evette	1807/1810	1947, 1963, 1975		J. Rinckenbach
Faverois	1824	1936		L. Scherrer
Feche-l'Eglise	1823	1935	1970	L. Scherrer
Felon	1831	1934		Wimmer, Joos
Florimont	1824		1959	Ignace Pfeffer
Fontaine	1831	1936	1982	Scherrer
Fontenelle	1827	1934		Scherrer
Foussemagne	1831	1936		Hoffmeyer, Dévigne
Frais	1831	1932		Hoffmeyer
Froidefontaine	1823			Hoffmeyer
Giromagny	s.d./1811			, J. Kuen, Marchand
Grandvillars	1824	1959		Schemmel
Grosagny	1809			Petin père
Grosne	1824	1948		Jaeglé
Joncherey	1824	1962		Tabey
Lachapelle-sous-Chaux	1807/1809	1979		Rinckenbach
Lachapelle-sous-Rougemont	1831			Wimmer
Lacollonge	1824	1937		Hoffmeyer
Lagrange	1831			Rossat
Lamadeleine	1810			Callias fils, Chrétien
Larivière	1831	1933		Rossat
Lebetain	1824			Jaeglé
Lepuix-Gy,	1810-1811	1980		Scherrer, Gramm
Lepuix-Neuf	1824			Scherrer
Leval	1832	1935	1969	Hornas
Menoncourt	1831	1937		Rossat
Meroux	1828	1940, 1972		Dietsch
Méziré	1823	1952		Hass, Guillard
Montbouton	1824			Gissdorfer
Montreux-Château	1831			Peseux
Morvillars	1823	1954		Guillard
Moval	1827	1940, 1958		Dietsch
Novillars	1827			Peseux
Offemont	1827	1967		Voisin
Pérouse	1827	1969		Scherrer
Petit-Croix	1831	1943	1962	Rossat
Petitefontaine	1832			Wimmer
Petitmagny	1809	1933		Louis Petin

Phaffans	1831	1934	1966	Voisin
Réchésy	1824	1941, 1959	1972	Guillard
Rechotte	1827			Schmitz
Recouvrance	1823	1933		Hoffmeyer
Reppe	1831			Scherrer, Pfulb
Riervescemont	1810			Pfeffer
Romagny	1832	1933		Peseux
Roppe	1828			Voisin
Rougegoutte	1810	1980		Pfeffer
Rougemont-le-Château	1832	1936		Schneider
Saint-Dizier	1824		1979	Scherrer
Saint-Germain-le-Châtelet	1831	1934		Wimmer
Salbert	1827	1947, 1963, 1975		Jaeglé
Sermamagny	1810	1946		Rinckenbach
Sévenans	1828			Schwartz
Suarce	1837			Wimmer
Thiancourt	1823			Hoffmeyer
Trétudans	1828			Peseux
Urcerey	1828			Hoffmeyer
Trévenans				
Valdoie	1827	1972		Jaeglé
Vauthiermont	1831	1934	1967	Bickel
Vellescot	1824	1949	1972	Bickel
Vescemont	1809	1978		J. Kuen
Vétrigne	1827	1935	1966	Voisin
Vézelois	1827	1938	1973	Schmitz
Villars-le-Sec	1824	1933	1979	Gissdorfer
Vourvenans	1828			Schmitz

## HISTORIQUE DU FONDS

Différents versement ont permis de constituer la sous série 3P.

En 1982, le service du cadastre verse les états de section et matrices du cadastre napoléonien (1810-1884).

Les atlas communaux portatifs ont été rétrocédés par les Archives départementales du Haut-Rhin en 1980.

## COMPOSITION DU FONDS ET UTILISATION DES ARCHIVES

### COMPOSITION

De par sa composition, la sous série 3 P reflète l'évolution du cadastre. Les articles 3P1-3, issus de la préfecture, portent sur la levée du cadastre.



Les documents provenant du service du cadastre lui-même, ont d'abord trait à la levée des plans (registres de triangulation et de vérification), tableaux indicatifs des propriétaires et des natures des propriétés (cotes 3 P 3-13). Le nouveau règlement de 1821 est également conservé.

S'ensuivent les documents cadastraux à proprement parler : plans, états de section et matrices.

Les atlas sont représentés sous différentes formes :

- L'atlas original sur feuilles (cotes 3 P 23-128),
- L'atlas appartenant à la commune, dont les feuilles sont reliées (voir à cet effet la sous série des E dépôt, sous série 1G),
- Un atlas dit portatif, en couleur, sur calques de format plus petit (format grand in-quarto), destiné au travail de l'expert (cotes 3 P 14-20),
- Un atlas cantonal, qui regroupe tous les plans des communes par canton. Cet atlas sera supprimé en 1821, ce qui explique qu'il n'existe que pour le seul canton de Giromagny. Seul subsiste un atlas (cote 3 P 21) qui intéresse les communes de A à E : Auxelles-Bas, Auxelles-Haut, Bourg, Chauv, Eloie, Etuefont-Bas, Etuefont-Bas et Evette.

Les états de section (3 P 129-149) donnent par section et par ordre des numéros de parcelles, les noms des propriétaires lors de la levée des plans parcellaires, le lieu dit, la nature de culture, la contenance de la parcelle, la classe d'imposition et le revenu. C'est en quelque sorte la légende du plan.

Les matrices (3 P 150-562) permettent quant à elles, de faire l'historique d'une parcelle ou des biens d'un propriétaire. Elles se présentent sous la forme de gros registres.

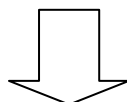
## **UTILISER LE CADASTRE**

Le lecteur, doit disposer avant toute de recherche dans le cadastre, d'un extrait du plan rénové de la parcelle, ou connaître le numéro de parcelle de l'ancien cadastre, le mieux étant l'expédition d'un acte notarié où figurent le nom des propriétaires, le numéro de parcelle, et l'origine du bien acquis par les vendeurs.

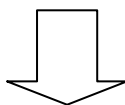
Une recherche directe sans documents, est toujours possible depuis le tableau d'assemblage, puis en identifiant la parcelle dans le plan parcellaire de la section. Dans ce cas, faites attention de ne pas vous tromper de parcelle.

Si vous n'avez aucun renseignement

<b>Tableau d'assemblage</b>
-----------------------------

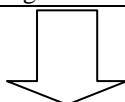


**Plan parcellaire**



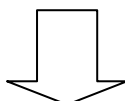
Si vous avez un numéro de parcelle

<b>Etat de section C (à la date du plan)</b>				
Nom des propriétaires	N° de parcelle	Lieu	Nature des propriétés	Contenance
Roland Ernest	1	Village	maison	23 a
Dubois Alfred	2	Village	maison	8 a



Si vous avez un nom

<b>Matrices napoléoniennes</b> propriétés bâties et non bâties (date du plan- 1914)							
Table alphabétique des propriétaires							
Nom, prénom et demeures des propriétaires	Folios de la matrice	Nom, prénom et demeures des propriétaires		Folios de la matrice			
Dubois Alfred à Urcerey	134	Frau Berger à Valdoie		155			
Durant Albert à Urcerey	135	Goroy Frédéric à Urcerey		198			
Evin Claude à Bavilliers	148	Goroy Grégoir à Urcerey		199			
Matrice							
(Folio 134)		M. Dubois, Alfred à Urcerey					
Indications	Contenance imposable	Classes	Folio de la matrice d'où sont tirés et où sont portés les articles		Année de la mutation		Nombre d'ouvertures imposables
			Tiré de	Porté à	entrée	sortie	
C 2 village maison	8 a	4	128	542	1845	1872	8
B 478 Essarts prés	1ha 25 a	2	128	329	1845	1863	



**Matrice des propriétés bâties  
(1881-1910)**

**Matrice contemporaine**  
Propriétés non bâties  
**(1914-date de rénovation)**  
1931-1976

**Matrice contemporaine**  
Propriétés bâties  
**(1911-date de rénovation)**  
1936 à 1976

**SOURCES COMPLEMENTAIRES**

- Séries E dépôt des communes, atlas communaux et matrices dans les sous série 1G, « contributions directes ». Cette série comporte entre autre les archives sur les essais de levée d'impôts fonciers de la période révolutionnaire.

- 55 W calques des plans cadastraux révisés (1932-1972), versés en 1979 par la direction des impôts en application de la note de la direction générale des impôts du 24/09/1975, complétés de versements en 1980 et 1982.

## BIBLIOGRAPHIE

AUREAL (Geneviève) MOLLARET (Martine), ROMAIN (Patrick) sous la direction de NATHAN-TILLOY (Michèle), *Le cadastre rénové dans la Drôme (1932 à 1975-1979), répertoire des versements 2056 W-2057 W -2058 W*, Archives départementales de la Drôme, Valence, 2000. (inv 26/8).

DANIEL (Lucie), LERAY (Bernadette), NOUGARET (Christine), *Cadastre et contributions directes (1789-1971)*, Archives municipales de Nantes, 1986. (inv 44/4)

DE POORTER (Serge) sous la direction de BERNARD (Gildas), *Répertoire numérique de la sous-série 3 P. Cadastre 1800-1940*, Caen, Archives départementales, 1980. (inv 14/6)

DREYER (Dominique) sous la direction de WILSDORF (Christian), *Répertoire numérique de la série P. Finances, cadastre, postes, forêts (1800-1870)*, Archives départementales du Haut-Rhin, 1981. (inv 68/6)

GAUCI (Solange), sous la direction de LAFFORGUE (Annie) et MAROUSEAU (Pascale), *Répertoire numérique de la sous série 3 P Cadastre. 1802-1975*, Archives départementales de Tarn-et-Garonne, 2000. (inv 82/3)

HERBIN (R.), PEBEREAU (A.), *Le cadastre français*, Paris, 1953, 407 p.

JEAY (Jean), SANGLIER (Claude), MIGNON (Jean-François), sous la direction de MAROTEAUX (Vincent), *Le cadastre. Répertoire numérique de la sous-série 3P*, Conseil général du Cher, Bourges, 2002 (inv 18/3).

MAURIN (André), *Le cadastre en France : histoire et rénovation*, Paris, édit. du CNRS, 1992.

MIQUET (Catherine), MOLLARET (Martine), RICHER (Eric), ROMAIN (Patrick) sous la direction de FAURE (Evelyne), *Le cadastre dit « napoléonien » dans la Drôme (an XI-1932 à 1974). Répertoire méthodique de la sous série 3 P*, Conseil général de la Drôme, direction des Archives départementales, 1996.(inv 26/7)

SOUVAY (Delphine), VINCENT (Jean-Yves), sous la direction de CHAVE (Isabelle), *Cadastre et remembrement dans les Vosges. Série 3 P*, Archives départementales des Vosges, 2006 (inv 88/6/6)

*Faire une recherche...Le CADASTRE*, Conseil général du Cher, Guide méthodologique n°1, 2002 (inv 18/3)



## SOMMAIRE

**3 P 1-2 FONDS DE LA PREFECTURE DU HAUT-RHIN**

**1-2** Correspondance

**3 P 3 FONDS DE LA PREFECTURE DE BELFORT**

**3 P 3-562 FONDS DU CADASTRE**

**3 P 6-562 CADASTRE NAPOLEONIEN**

**6-13** Tableaux indicatifs

**14-22** Atlas généraux

**23-128** Atlas communaux

**129-149** Etats de section

**150-536** Matrices cadastrales

**537-562** Matrices des propriétés bâties

## REPertoire

### Fonds de la Préfecture du Haut-Rhin

#### Correspondance

3 P 1 Cantons de Belfort : expertise du ban d'Argiésans (1804-1805) ; requêtes demandant le cadastre (1824) ; opérations entreprises en 1827 : répartition des travaux d'arpentage, adoption des tarifs d'évaluation, recherche des propriétaires domiciliés hors de la commune cadastrée, réclamations des habitants (1826-1847) ; délimitation des communes de Banvillars, Buc, Chèvremont, Essert et Offemont (1827-1863). 1804-1863.

Canton de Delle : confection par anticipation du cadastre de Beaucourt, paiement des frais (1816-1824) ; cadastration des autres communes du canton (A-F), frais, réclamations de particuliers, délimitation du ban de Froidefontaine avec ceux de Grosne et de Brebotte (1823-1865). 1816-1865.

3 P 2 *Idem*, communes G-V.

Canton de Fontaine : confection par anticipation du cadastre de Lacollonge (1824) ; mauvais état des anciens terriers, réclamations de particuliers. 1816-1842.

Canton de Giromagny : confection du cadastre (1810-1811) ; contenance et revenus imposables des communes (1808-1910) ; expertise des matrices, rapports sur les travaux effectués (1810-1811) ; nouvelle répartition de la contribution foncière (1812) ; régularisation des procès-verbaux de délimitation des bans perdus pendant les invasions (1824-1825) ; réclamations ; rectification du tarif cadastral (1827) ; délimitation entre Eloie et Sermamagny (1839). 1808-1850.

### Fonds de la Préfecture du Territoire de Belfort

3 P 3 Levée du cadastre : instructions générales, 1821.

Levée du cadastre : instructions, arrêtés, correspondance, réclamations, 1821-1875.

Etablissement des matrices instructions, correspondance, délibérations, arrêtés. 1818-1884.

Pièces cadastrales : inventaires, 1872-1892.

Pièces cadastrales : communication au public, instructions, correspondance, 1888-1914.

Personnel : nominations de géomètres, correspondance, 1807.

Matrices détruites pendant la guerre de 1870-1871 : réfection. Correspondances, délibérations, 1872-1873.

Modification de limites communales : Auxelles-Bas et Auxelles-Haut. Correspondance, délibérations, plans, arrêtés, 1881-1884.

Révision du cadastre et des estimations foncières : demande de la commune de Lachapelle-sous-Rougemont. Correspondance, délibérations, rapport, 1898-1901.

### **Fonds du cadastre**

Levée des plans cadastraux : trigonométrie, procès-verbaux de vérification de la triangulation par la géomètre en chef. Canton de Belfort, 1827-1828.

*Idem*, canton de Delle, 1816, 1823-1824.

*Idem*, canton de Giromagny, 1807-1810.

Calculs par masses ou polygones : cahiers des numéros de parcelles et de leurs produits. Canton de Belfort, 1827-1831.

3 P 4 *Idem*, canton de Dannemarie, [s.d.].

*Idem*, canton de Fontaine, [s.d.].

*Idem*, canton de Rougemont-le-Château, [s.d.]

3 P 5 Vérification des plans du cadastre : procès-verbaux de l'ingénieur – vérificateur. Canton de Belfort, 1827-1828.

*Idem*, canton de Dannemarie, 1831-1837. A noter : délimitation et rectifications du territoire de Suarce (1837).

*Idem*, canton de Delle, 1823-1825.

*Idem*, canton de Fontaine, 1830-1831.

*Idem*, canton de Giromagny<sup>1</sup>.

### **Cadastre napoléonien**

---

<sup>1</sup> Les documents concernant Auxelles-Bas, Riervescemeont et Sermamagny ont été détruits pendant les invasions de 1814-1815.

## **Tableaux indicatifs**

- 3 P 6 Tableaux indicatifs par sections des propriétaires et des propriétés (nature, contenance, classe) : canton de Delle (communes de Boron, Bourogne, Brebotte), 1823-1825.
- 3 P 7 Idem (communes de Bretagne, Courcelles, Courtelevant, Croix), 1823-1825.
- 3 P 8 Idem (communes de Delle, Faverois, Fêches-l'Église, Florimont), 1823-1825.
- 3 P 9 Idem (communes de Froidefontaine, Grandvillars, Grosne), 1823-1825.
- 3 P 10 Idem (communes de Joncherey, Lebetain, Lepuix-Delle, Méziré), 1823-1825.
- 3 P 11 Idem (communes de Montbouton, Morvillars, Réchésy), 1823-1825.
- 3 P 12 Idem (communes de Recouvrance, Saint-Dizier, Thiancourt, Vellescot, Villars-le-Sec), 1823-1825.
- 3 P 13 Idem : canton de Fontaine (commune de Lacollonge), 1824.
- Idem : canton de Giromagny (communes de Lepuix-Gy), 1811.
- Idem, canton de Rougemont-le-Château (commune de Bourg-sous-Châtelet, section A), 1811.

*Les tableaux des autres communes sont manquants à ce jour.*

## **Atlas généraux**

- 3 P 14 Feuilles par section (plans calques en très mauvais état, non communicables sauf pour établissement d'un droit) : canton de Belfort (communes d'Andelnans, Argiésans, Banvillars, Bavilliers, Belfort, Bermont, Botans, Buc), 1827-1828.
- 3 P 15 Idem (communes de Charmois, Châtenois-les-Forges, Chèvremont, Cravanche, Danjoutin, Dorans, Eschêne-Autrage, Fontenelle, Meroux, Moval), 1827-1828.
- 3 P 16 Idem (communes de Novillard, Offemont, Perouse, Roppe, Salbert, Sévenans, Trétudans, Urcerey, Valdoie, Vétrigne, Vézelois, Vourvenans), 1827-1828.
- 3 P 17 Idem : canton de Delle (communes de Boron, Bourogne, Brebotte, Bretagne, Courcelles, Courtelevant, Croix, Delle, Faverois, Fêche-l'Église, Forimont, Froidefontaine), [s.d.].
- 3 P 18 Idem (communes de Grosne, Joncherey, Lebetain, Lepuix-Delle, Méziré, Montbouton, Morvillars, Réchésy, Recouvrance, Saint-Dizier, Thiancourt, Vellescot, Villars-le-Sec), [s.d.].



- 3 P 19 Idem : canton de Fontaine (communes d'Angeot, Bessoncourt, Bethonvilliers, Cunelières, Denney, Eguenigue, Felon, Fontaine, Fousseماغne, Frais), 1831.
- 3 P 20 Idem (communes de Lachapelle-sous-Rougemont, Lacollonge, Lagrange, Larivière, Menoncourt, Montreux-Château, Petit-Croix, Phaffans, Reppe, Saint-Germain-le-Châtelet, Vauthiermont). 1831.
- Idem : canton de Masevaux (communes de Leval, Petitefontaine, Rougemont-le-Château), 1832.
- 3 P 21 Atlas : canton de Giromagny (communes d'Anjoutey, Auxeles-Bas, Auxelles-Haut, Bourg-sous-Châtelet, Chaux, Eloie, Etueffont-Bas, Etueffont-Haut, Evette), [s.d.].
- 3 P 22 Tableau d'assemblage et feuilles de section : canton de Dannemarie (communes de Chavannes-les-Grands, Suarce), [s.d.].
- Cadastre parcellaire : liste des propriétaires et de leurs biens (communes de Chavanatte, Chavannes-les-Grands), 1838.

### **Atlas communaux**

- 3 P 23 Commune d'Andelnans (5 feuilles), 1828.
- 3 P 24 Commune d'Angeot (8 feuilles), 1831.
- 3 P 25 Commune d'Anjoutey (6 feuilles), [s.d.].
- 3 P 26 Commune d'Argiésans (4 feuilles), 1828.
- 3 P 27 Commune d'Auxelles-Bas (8 feuilles), 1810.
- 3 P 28 Commune d'Auxelles-Haut (6 feuilles), 1828.
- 3 P 29 Commune de Banvillars (5 feuilles), 1828.
- 3 P 30 Commune de Bavilliers (5 feuilles), 1828.
- 3 P 31 Commune de Beaucourt (7 feuilles), 1816.
- 3 P 32 Commune de Belfort (20 feuilles), 1816.
- 3 P 33 Commune de Bermont (5 feuilles), 1828.
- 3 P 34 Commune de Bessoncourt (13 feuilles), 1831.
- 3 P 35 Commune de Bethonvilliers (4 feuilles), 1831.
- 3 P 36 Commune de Boron (5 feuilles), 1824.

- 3 P 37 Communes de Botans (4 feuilles), 1828.
- 3 P 38 Commune de Bourg-sous-Châtelet (2 feuilles), 1806.
- 3 P 39 Commune de Bourogne (11 feuilles), 1823.
- 3 P 40 Commune de Brebotte (6 feuilles), 1824.
- 3 P 41 Commune de Bretagne (5 feuilles), 1824.
- 3 P 42 Commune de Buc (5 feuilles), 1828.
- 3 P 43 Commune de Charmois (5 feuilles), 1827.
- 3 P 44 Commune de Châtenois-les-Forges (8 feuilles), 1827.
- 3 P 45 Commune de Chaux (7 feuilles), [s.d.].
- 3 P 46 Commune de Chavanatte (5 feuilles), 1837.
- 3 P 47 Commune de Chavannes-les-Grands (13 feuilles), 1837.
- 3 P 48 Commune de Chèvremont (11 feuilles), 1827.
- 3 P 49 Commune de Courcelles (5 feuilles), 1824.
- 3 P 50 Commune de Courtelevant (6 feuilles), 1825.
- 3 P 51 Commune de Cravanche (7 feuilles), 1827.
- 3 P 52 Commune de Croix (7 feuilles), 1824.
- 3 P 53 Commune de Cunelières (6 feuilles), 1831.
- 3 P 54 Commune de Danjoutin (8 feuilles), 1827.
- 3 P 55 Commune de Delle (8 feuilles), 1823.
- 3 P 56 Commune de Denney (9 feuilles), 1831.
- 3 P 57 Commune de Dorans (6 feuilles), 1828.
- 3 P 58 Commune d'Eguenigue (4 feuilles), 1831.
- 3 P 59 Commune d'Eloie (5 feuilles), 1810.
- 3 P 60 Commune d'Eschêne-Autrage (3 feuilles), 1827.
- 3 P 61 Commune d'Essert (7 feuilles), 1827.

- 3 P 62 Commune d'Etueffont-Bas (5 feuilles), 1810.
- 3 P 63 Commune d'Etueffont-Haut (6 feuilles), 1807-1810.
- 3 P 64 Commune d'Evette (5 feuilles), 1807, 1809-1810.
- 3 P 65 Commune de Faverois (6 feuilles), 1824.
- 3 P 66 Commune de Fesches l'Eglise (4 feuilles), 1823.
- 3 P 67 Commune de Felon (9 feuilles), 1831.
- 3 P 68 Commune de Florimont (13 feuilles), 1824.
- 3 P 69 Commune de Fontaine (8 feuilles), 1831.
- 3 P 70 Commune de Fontnelle (4 feuilles), 1827.
- 3 P 71 Commune de Fousse-magne (6 feuilles), 1831.
- 3 P 72 Commune de Frais (7 feuilles), 1831.
- 3 P 73 Commune de Froidefontaine (5 feuilles), 1823.
- 3 P 74 Commune de Giromagny (7 feuilles), 1811.
- 3 P 75 Commune de Grandvillars (13 feuilles), 1824.
- 3 P 76 Commune de Gros-magny (8 feuilles), 1809.
- 3 P 77 Commune de Grosne (5 feuilles), 1824.
- 3 P 78 Commune de Joncherey (8 feuilles), 1824.
- 3 P 79 Commune de Lachapelle-sous-Chaux (7 feuilles), 1807-1809.
- 3 P 80 Commune de Lachapelle-sous-Rougemont (6 feuilles), 1831.
- 3 P 81 Commune de Lacollonge (3 feuilles), 1824.
- 3 P 82 Commune de Lagrange (3 feuilles), 1831.
- 3 P 83 Commune de Lamadeleine-Val-des-Anges (3 feuilles), 1810.
- 3 P 84 Commune de Larivière (7 feuilles), 1831.
- 3 P 85 Commune de Lebetain (4 feuilles), 1824.
- 3 P 86 Commune de Lepuix-Delle (5 feuilles), 1824.

- 3 P 87 Commune de Lepuix-Gy (11 feuilles), 1810-1811.
- 3 P 88 Commune de Leval (5 feuilles), 1832.
- 3 P 89 Commune de Menoncourt (5 feuilles), 1831.
- 3 P 90 Commune de Meroux (8 feuilles), 1828.
- 3 P 91 Commune de Méziré (5 feuilles), 1823.
- 3 P 92 Commune de Montbouton (4 feuilles), 1824.
- 3 P 93 Commune de Montreux-Château (13 feuilles), 1831.
- 3 P 94 Commune de Morvillars (7 feuilles), 1823.
- 3 P 95 Commune de Moval (2 feuilles), 1827.
- 3 P 96 Commune de Novillard (5 feuilles), 1827.
- 3 P 97 Commune d'Offemont (5 feuilles), 1827.
- 3 P 98 Commune de Perouse (6 feuilles), 1827.
- 3 P 99 Commune de Petit-Croix (10 feuilles), 1831.
- 3 P 100 Commune de Petitefontaine (8 feuilles), 1832.
- 3 P 101 Commune de Petitmagny (2 feuilles), 1809.
- 3 P 102 Commune de Phaffans (7 feuilles), 1831.
- 3 P 103 Commune de Réchésy (11 feuilles), 1824.
- 3 P 104 Commune de Rechotte (3 feuilles), 1827.
- 3 P 105 Commune de Recouvrance (3 feuilles), 1823.
- 3 P 106 Commune de Reppe (5 feuilles), 1831.
- 3 P 107 Commune de Rievescemont (8 feuilles), 1810.
- 3 P 108 Commune de Romagny (7 feuilles), 1832.
- 3 P 109 Commune de Roppe (7 feuilles), 1828.
- 3 P 110 Commune de Rougegoutte (8 feuilles), 1810.
- 3 P 111 Commune de Rougemont-le-Château (14 feuilles), 1832.

- 3 P 112 Commune de Saint-Dizier (10 feuilles), 1824.
- 3 P 113 Commune de Saint-Germain-le-Châtelet (9 feuilles), 1831.
- 3 P 114 Commune de Salbert (3 feuilles), 1827.
- 3 P 115 Commune de Sermamagny (7 feuilles), 1810.
- 3 P 116 Commune de Sévenans (4 feuilles), 1828.
- 3 P 117 Commune de Suarce (18 feuilles), 1837.
- 3 P 118 Commune de Thiancourt (4 feuilles), 1823.
- 3 P 119 Commune de Trétudans (5 feuilles), 1828.
- 3 P 120 Commune d'Urcerey (4 feuilles), 1828.
- 3 P 121 Commune de Valdoie (5 feuilles), 1827.
- 3 P 122 Commune de Vauthiermont (12 feuilles), 1831.
- 3 P 123 Commune de Vellescot (4 feuilles), 1824.
- 3 P 124 Commune de Vescemont (5 feuilles), 1809.
- 3 P 125 Commune de Vétrigne (4 feuilles), 1827.
- 3 P 126 Commune de Vézelois (8 feuilles), 1827.
- 3 P 127 Commune de Villars-le-Sec (4 feuilles), 1824.
- 3 P 128 Commune de Vourvenans (4 feuilles), 1828.

### **Etats de section**

- 3 P 129 Commune d'Andelnans, 1828.
- Commune d'Angeot, 1822.
- Commune d'Anjoutey, 1811.
- Commune d'Argiésans, 1829.
- 3 P 130 Commune d'Auxelles-Bas, 1810.
- Commune de Banvillars, 1828.

- Commune de Bavilliers, 1828-1829.
- Commune de Beaucourt, sections A et B, 1816.
- 3 P 131 Idem, section C, 1816.
- Commune de Belfort, 1828, 1883.
- Commune de Bermont, 1828.
- 3 P 132 Commune de Bessoncourt, 1832.
- Commune de Bethonvilliers, 1832.
- Commune de Boron, 1826.
- Commune de Botans, 1828.
- Commune de Bourg-sous-Châtelet, 1811.
- Commune de Bourogne, 1825.
- 3 P 133 Commune de Brebotte, 1926.
- Commune de Bretagne, 1826.
- Commune de Buc, 1828.
- Commune de Charmois, 1828.
- Commune de Châtenois-les-Forges, 1828.
- 3 P 134 Commune de Chaux, 1810.
- Commune de Chavanatte, 1837.
- Commune de Chavannes-les-Grands, 1837.
- 3 P 135 Commune de Chèvremont, 1828.
- Commune de Courcelles, 1826.
- Commune de Courtelevant, 1826.
- Commune de Cravanche, 1828.
- Commune de Croix, 1826.
- Commune de Cunelières, 1832.

- 3 P 135      Commune de Danjoutin, 1829.  
Commune de Denney, 1832.  
Commune de Dorans, 1828.  
Commune d'Eguenigue, 1832.  
Commune d'Eloie, 1811.  
Commune d'Eschêne-Autrage, 1828.
- 3 P 137      Commune d'Essert, 1829.  
Commune d'Etueffont-Bas, 1811.  
Commune d'Etueffont-Haut, 1811.  
Commune d'Evette, 1810.  
Commune de Faverois, 1825.
- 3 P 138      Commune de Felon, 1832.  
Commune de Fêche-l'Eglise, 1825.  
Commune de Florimont, 1826.  
Commune de Fontaine, 1832.  
Commune de Fontenelle, 1828.  
Commune de Fousse-magne, 1832.  
Commune de Frais, 1832.
- 3 P 139      Commune de Froidefontaine, 1825.  
Commune de Giromagny, 1810.
- 3 P 140      Commune de Grandvillars, 1826.  
Commune de Grosne, 1826.  
Commune de Joncherey, 1826.  
Commune de Lachapelle-sous-Chaux, 1810.  
Commune de Lachapelle-sous-Rougemont, 1832.

- 3 P 141      Commune de Lacollonge, 1825.  
Commune de Lagrange, 1832.  
Commune de Lamadeleine-Val-des-Anges, 1811.  
Commune de Larivière, 1832.  
Commune de Lebetain, 1826.  
Commune de Lepuix-Delle, 1825.  
Commune de Lepuix-Gy, 1811.
- 3 P 142      Commune de Leval, 1833.  
Commune de Menoncourt, 1832.  
Commune de Meroux, 1829.  
Commune de Méziré, 1825.  
Commune de Montbouton, 1826.  
Commune de Montreux-Château, 1832.
- 3 P 143      Commune de Morvillars, 1825.  
Commune de Moval, 1829.  
Commune de Novillard, 1828.  
Commune d'Offemont, 1822.  
Commune de Perouse, 1829.  
Commune de Petit-Croix, 1833.
- 3 P 144      Commune de Petitefontaine, 1833.  
Commune de Petitmagny, 1810.  
Commune de Phaffans, 1832.  
Commune de Réchésy, 1826.  
Commune de Rechotte, 1829.
- 3 P 144      Commune de Recouvrance ? 1825.



- 3 P 145      Commune de Reppe, 1832.  
Commune de Riervescemont, 1836.  
Commune de Romagny-sous-Rougement, 1833.  
Commune de Roppe, 1829.  
Commune de Rougegoutte, 1810.  
Commune de Rougemont-le-Château, 1833.
- 9 M 146      Commune de Saint-Dizier, 1826.  
Commune de Saint-Germain-le-Châtelet, 1832.  
Commune de Salbert, 1829.  
Commune de Sermamagny, 1811.  
Commune de Sévenans, 1828.
- 3 P 147      Commune de Suarce, 1837.  
Commune de Thiancourt, 1825.  
Commune de Trétudans, 1829.
- 3 P 148      Commune d'Urcerey, 1829.  
Commune de Valdoie, 1829.  
Commune de Vauthiermont, 1832.  
Commune de Vellescot, 1826.  
Commune de Vescemont, 1810.  
Commune de Vétrigne, 1828.
- 3 P 149      Commune de Vézelois, 1829.  
Commune de Villarsl-le-Sec, 1826.  
Commune de Vourvenans, 1829.  
Reconstitution d'état de section détruit : commune de Bavilliers, 1873.

## Matrices cadastrales

- 3 P 150-151 Commune d'Andelnans.  
150 Matrice napoléonienne, 1831-1914.  
151 Matrice contemporaine, 1914-1942.
- 3 P 152-154 Commune d'Angeot.  
152 Matrice napoléonienne, 1832-1914.  
153 Matrice contemporaine, 1914-1933, tome 1.  
154 Idem, tome 2.
- 3 P 155-161 Commune d'Anjoutey.  
155 Matrice pré-napoléonienne, 1825-1834.  
156 Matrice napoléonienne, 1835-1880, tome 1.  
157 Idem, tome 2.  
158 Matrice intermédiaire, 1880-1912, tome 1.  
159 Idem, tome 2.  
160 Matrice contemporaine, 1914-1969, tome 1.  
161 Idem, tome 2.
- 3 P 162-164 Commune d'Argiésans.  
162 Matrice napoléonienne, 1833-1876.  
163 Matrice intermédiaire, 1876-1914.  
164 Matrice contemporaine, 1914-1937.
- 3 P 165-169 Commune d'Auxelles-Bas.  
165 Matrice napoléonienne, 1827-1857.  
166 Matrice intermédiaire, 1858-1914, tome 1.  
167 Idem, tome 2.  
168 Matrice contemporaine, 1914-1972, tome 1.  
169 Idem, tome 2.
- 3 P 170-173 Commune d'Auxelles-Haut.  
170 Matrice napoléonienne, 1826-1859.  
171 Matrice intermédiaire, 1860-1914.  
172 Matrice contemporaine, 1914-1935, tome 1.  
173 Idem, tome 2.
- 3 P 174-176 Commune de Banvillars.  
174 Matrice napoléonienne, 1829-1862.  
175 Matrice intermédiaire, 1862-1914.  
176 Matrice contemporaine, 1914-1937.
- 3 P 177-181 Commune de Bavilliers.  
177 Matrice napoléonienne, 1829-1914, tome 1.  
178 Idem, tome 2.  
179 Matrice contemporaine, 1914-1970, tome 1.  
180 Idem, tome 2.  
181 Idem, tome 3.

- 3 P 182-188 Commune de Beaucourt.  
 182 Matrice pré-napoléonienne, 1823-1835.  
 183 Matrice napoléonienne, 1836-1869.  
 184 Matrice intermédiaire, 1869-1914, tome 1.  
 185 Idem, tome 2.  
 186 Matrice contemporaine, 1914-1970, tome 1.  
 187 Idem, tome 2.  
 188 Idem, tome 3.
- 3 P 189-214 Commune de Belfort.  
 189 Matrice napoléonienne, 1829-1858, tome 1.  
 190 Idem, tome 2.  
 191 Matrice intermédiaire, 1859-1914, tome 1.  
 192 Idem, tome 2.  
 193 Matrice contemporaine, 1914-1976, tome 1 (1-598).  
 194 Idem, tome 2 (599-1198).  
 195 Idem, tome 3 (1199-1796).  
 196 Idem, tome 4 (1797-2396).  
 197 Idem, tome 5 (2397-3595).  
 198 Idem, tome 6 (2997-3595).  
 199 Idem, tome 7 (3596-4095).  
 200 Idem, tome 8 (4096-4593).  
 201 Idem, tome 9 (4594-5183).  
 202 Idem, tome 10 (5184-5720).  
 213 Tables, tome 1.  
 214 Tables, tome 2.
- 3 P 215-216 Commune de Bermont.  
 215 Matrice napoléonienne, 1829-1914.  
 216 Matrice contemporaine, 1914-1947.
- 3 P 217-220 Commune de Bessoncourt.  
 217 Matrice napoléonienne, 1832-1914, tome 1.  
 218 Idem, tome 2.  
 219 Matrice contemporaine, 1914-1936, tome 1.  
 220 Idem, tome 2.
- 3 P 221-222 Commune de Bethonvilliers.  
 221 Matrice napoléonienne, 1833-1914.  
 222 Matrice contemporaine, 1914-1931.
- 3 P 223-225 Commune de Boron.  
 223 Matrice napoléonienne, 1828-1870.  
 224 Matrice intermédiaire, 1870-1913.  
 225 Matrice contemporaine, 1914-1934.
- 3 P 226-227 Commune de Botans.  
 226 Matrice napoléonienne, 1829-1913.  
 227 Matrice contemporaine, 1914-1931.

- 3 P 228-230 Commune de Bourg-sous-Châtelet.  
 228 Matrice napoléonienne, 1823-1850.  
 229 Matrice intermédiaire, 1850-1914.  
 230 Matrice contemporaine, 1914-1932.
- 3 P 231-236 Commune de Bourogne.  
 231 Matrice napoléonienne, 1825-1863, tome 1.  
 232 Idem, tome 2.  
 233 Matrice intermédiaire, 1863-1913, tome 1.  
 234 Idem, tome 2.  
 235 Matrice contemporaine, 1914-1960, tome 1.  
 236 idem, tome 2.
- 3 P 237-238 Commune de Brebotte.  
 237 Matrice napoléonienne, 1826-1914.  
 238 Matrice contemporaine, 1914-1941.
- 3 P 239-241 Commune de Bretagne.  
 239 Matrice napoléonienne, 1826-1869.  
 240 Matrice intermédiaire, 1869-1914.  
 241 Matrice contemporaine, 1914-1934.
- 3 P 242-243 Commune de Buc.  
 242 Matrice napoléonienne, 1829-1914.  
 243 Matrice contemporaine, 1914-1931.
- 3 P 244-246 Commune de Charmois.  
 244 Matrice napoléonienne, 1829-1914.  
 245 Matrice contemporaine, 1914-1939, tome 1.  
 246 Idem, tome 2.
- 3 P 247-250 Commune de Châtenois-les-Forges.  
 247 Matrice napoléonienne, 1829-1869.  
 248 Matrice intermédiaire, 1869-1914.  
 249 Matrice contemporaine, 1914-1945, tome 1.  
 250 Idem, tome 2.
- 3 P 251-255 Commune de Chaux.  
 251 Matrice napoléonienne, 1824-1862.  
 252 Matrice intermédiaire, 1863-1913, tome 1.  
 253 Idem, tome 2.  
 254 Matrice contemporaine, 1914-1944, tome 1.  
 255 Idem, tome 2.
- 3 P 256-257 Commune de Chavanatte.  
 256 Matrice napoléonienne, 1838-1914.  
 257 Matrice contemporaine, 1914-1931.
- 3 P 258-260 Commune de Chavannes-les-Grands.  
 258 Matrice napoléonienne, 1838-1914.

- 259 Matrice contemporaine, 1914-1970, tome 1.  
260 Idem, tome 2.
- 3 P 261-266 Commune de Chèvremont.  
261 Matrice napoléonienne, 1829-1867, tome 1.  
262 Idem, tome 2.  
263 Matrice intermédiaire, 1867-1914, tome 1.  
264 Idem, tome 2.  
265 Matrice contemporaine, 1914-1938, tome 1.  
266 Idem, tome 2.
- 3 P 267-269 Commune de Courcelles.  
267 Matrice napoléonienne, 1826-1866.  
268 Matrice intermédiaire, 1867-1914.  
269 Matrice contemporaine, 1914-1933.
- 3 P 270-272 Commune de Courtelevant.  
270 Matrice napoléonienne, 1826-1914.  
271 Matrice contemporaine, 1914-1958, tome 1.  
272 Idem, tome 2.
- 3 P 273-274 Commune de Cravanche.  
273 Matrice napoléonienne, 1830-1914.  
274 Matrice contemporaine, 1914-1945.
- 3 P 275-276 Commune de Croix.  
275 Matrice napoléonienne, 1826-1914.  
276 Matrice contemporaine, 1914-1931.
- 3 P 277-278 Commune de Cunelières.  
277 Matrice napoléonienne, 1833-1914.  
278 Matrice contemporaine, 1914-1931.
- 3 P 279-283 Commune de Danjoutin.  
279 Matrice napoléonienne, 1829-1868.  
280 Matrice intermédiaire, 1868-1914.  
281 Matrice contemporaine, 1914-1966, tome 1.  
282 Idem, tome 2.  
283 Idem, tome 3.
- 3 P 284-291 Commune de Delle.  
284 Matrice napoléonienne, 1825-1869, tome 1.  
285 Idem, tome 2.  
286 Matrice intermédiaire, 1870-1914, tome 1.  
287 Idem, tome 2.  
288 Matrice contemporaine, 1914-1968, tome 1.  
289 Idem, tome 2.  
290 Idem, tome 3.  
291 Idem, tome 4.

- 3 P 292-294 Commune de Denney.  
 292 Matrice napoléonienne, 1832-1914.  
 293 Matrice contemporaine, 1914-1936, tome 1.  
 294 Idem, tome 2.
- 3 P 295-296 Commune de Dorans.  
 295 Matrice napoléonienne, 1829-1914.  
 296 Matrice contemporaine, 1914-1938.
- 3 P 297-298 Commune d'Eguenigue.  
 297 Matrice napoléonienne, 1833-1914.  
 298 Matrice contemporaine, 1914-1936.
- 3 P 299-301 Commune d'Eloie.  
 299 Matrice napoléonienne, 1823-1863.  
 300 Matrice intermédiaire, 1863-1914.  
 301 Matrice contemporaine, 1914-1937.
- 3 P 302-303 Commune d'Eschêne-Austrage.  
 302 Matrice napoléonienne, 1829-1914.  
 303 Matrice contemporaine, 1914-1931.
- 3 P 304-307 Commune d'Essert.  
 304 Matrice napoléonienne, 1829-1914, tome 1.  
 305 Idem, tome 2.  
 306 Matrice contemporaine, 1914-1963, tome 1.  
 307 Idem, tome 2.
- 3 P 308-314 Commune d'Etueffont-Bas.  
 308 Matrice pré-napoléonienne, 1824-1844.  
 309 Matrice napoléonienne, 1845-1883, tome 1.  
 310 Idem, tome 2.  
 311 Matrice intermédiaire, 1884-1914, tome 1.  
 312 Idem, tome 2.  
 313 Matrice contemporaine, 1914-1970, tome 1.  
 314 Idem, tome 2.
- 3 P 315-319 Commune d'Etueffont-Haut.  
 315 Matrice pré-napoléonienne ; 1823-1837.  
 316 Matrice napoléonienne, 1836-1882.  
*Les folios 1 à 179 manquent.*  
 317 Matrice intermédiaire, 1883-1914.  
 318 Matrice contemporaine, 1914-1970, tome 1.  
 319 Idem, tome 2.
- 3 P 320-322 Commune d'Evette.  
 320 Matrice napoléonienne, 1824-1837.  
 321 Matrice intermédiaire, 1836-1914.  
 322 Matrice contemporaine, 1914-1962.

- 3 P 323-325 Commune de Faverois.  
 323 Matrice napoléonienne, 1825-1861.  
 324 Matrice intermédiaire, 1862-1914.  
 325 Matrice contemporaine, 1914-1935.
- 3 P 326-328 Commune de Fêche-l'Église.  
 326 Matrice napoléonienne, 1825-1857.  
 327 Matrice intermédiaire, 1857-1914.  
 328 Matrice contemporaine, 1914-1934.
- 3 P 329-330 Commune de Felon.  
 329 Matrice napoléonienne, 1833-1914.  
 330 Matrice contemporaine, 1914-1933.
- 3 P 331-335 Commune de Florimont.  
 331 Matrice napoléonienne, 1826-1869, tome 1.  
 332 Idem, tome 2.  
 333 Matrice intermédiaire, 1870-1914.  
 334 Matrice contemporaine, 1914-1958, tome 1.  
 335 Idem, tome 2.
- 3 P 336-337 Commune de Fontaine.  
 336 Matrice napoléonienne, 1832-1914.  
 337 Matrice contemporaine, 1914-1935.
- 3 P 338-339 Commune de Fontenelle.  
 338 Matrice napoléonienne, 1829-1914.  
 339 Matrice contemporaine, 1914-1933.
- 3 P 340-342 Commune de Fousse-magne.  
 340 Matrice napoléonienne, 1832-1914.  
 341 Matrice contemporaine, 1914-1933, tome 1.  
 342 Idem, tome 2.
- 3 P 343-344 Commune de Frais.  
 343 Matrice napoléonienne, 1832-1914.  
 344 Matrice contemporaine, 1914-1931.
- 3 P 345-348 Commune de Froidefontaine.  
 345 Matrice napoléonienne, 1825-1826.  
 346 Idem (double).  
 347 Matrice intermédiaire, 1827-1914.  
 348 Matrice contemporaine, 1914-1961.
- 3 P 349-355 Commune de Giromagny.  
 349 Matrice pré-napoléonienne, 1823-1879.  
 350 Matrice napoléonienne, 1829-1871, tome 1.  
 351 Idem, tome 2.  
 352 Matrice intermédiaire, 1871-1914.  
 353 Matrice contemporaine, 1914-1979, tome 1.

- 354 Idem, tome 2.  
355 Idem, tome 3.
- 3 P 356-362 Commune de Grandvillars.  
356 Matrice napoléonienne, 1826-1879, tome 1.  
357 Idem, tome 2.  
358 Idem, tome 3.  
359 Matrice intermédiaire, 1870-1914, tome 1.  
360 Idem, tome 2.  
361 Matrice contemporaine, 1914-1958, tome 1.  
362 Idem, tome 2.
- 3 P 363-368 Commune de Grosmagny.  
363 Matrice pré-napoléonienne, 1823-1841.  
364 Matrice napoléonienne, 1841-1885.  
365 Matrice intermédiaire, 1886-1914, tome 1.  
366 Idem, tome 2.  
367 Matrice contemporaine, 1914-1939, tome 1.  
368 Idem, tome 2.
- 3 P 369-371 Commune de Grosne.  
369 Matrice napoléonienne, 1826-1887.  
370 Matrice intermédiaire, 1888-1914.  
371 Matrice contemporaine, 1914-1940.
- 3 P 372-374 Commune de Joncherey.  
372 Matrice napoléonienne, 1826-1914.  
373 Matrice contemporaine, 1914-1960, tome 1.  
374 Idem, tome 2.
- 3 P 375-379 Commune de Lachapelle-sous-Chaux.  
375 Matrice napoléonienne, 1824-1838.  
376 Matrice intermédiaire, 1839-1914, tome 1.  
377 Idem, tome 2.  
378 Matrice contemporaine, 1914-1978, tome 1.  
379 Idem, tome 2.
- 3 P 380-381 Commune de Lachapelle-sous-Rougemont.  
380 Matrice napoléonienne, 1833-1914.  
381 Matrice contemporaine, 1914-1931.
- 3 P 382-383 Commune de Lacollonge.  
382 Matrice napoléonienne, 1825-1914.  
383 Matrice contemporaine, 1914-1931.
- 3 P 384-385 Commune de Lagrange.  
384 Matrice napoléonienne, 1833-1914.  
385 Matrice contemporaine, 1914-1932.
- 3 P 386-388 Commune de Lamadeleine-Val-des-Anges.



- 386 Matrice napoléonienne, 1823-1835.
- 387 Matrice intermédiaire, 1836-1914.
- 388 Matrice contemporaine, 1914-1933.
  
- 3 P 389-390 Commune de Larivière.
  - 389 Matrice napoléonienne, 1832-1914.
  - 390 Matrice contemporaine, 1914-1932.
  
- 3 P 391-393 Commune de Lebetain.
  - 391 Matrice napoléonienne, 1826-1869.
  - 392 Matrice intermédiaire, 1870-1914.
  - 393 Matrice contemporaine, 1914-1931.
  
- 3 P 394-397 Commune de Lepuix-Delle.
  - 394 Matrice napoléonienne, 1825-1866.
  - 395 Matrice intermédiaire, 1867-1914.
  - 396 Matrice contemporaine, 1914-1932, tome 1.
  - 397 Idem, tome 2.
  
- 3 P 398-406 Commune de Lepuix-Gy.
  - 398 Matrice pré-napoléonienne, 1825-1829, tome 1.
  - 399 Idem, tome 2.
  - 400 Matrice napoléonienne, 1829-1866, tome 1.
  - 401 Idem, tome 2.
  - 402 Matrice intermédiaire, 1866-1914, tome 1.
  - 403 Idem, tome 2.
  - 404 Matrice contemporaine, 1914-1979, tome 1.
  - 405 Idem, tome 2.
  - 406 idem, tome 3.
  
- 3 P 407-409 Commune de Leval.
  - 407 Matrice napoléonienne, 1833-1914, tome 1.
  - 408 Idem, tome 2.
  - 409 Matrice contemporaine, 1914-1934.
  
- 3 P 410-411 Commune de Menoncourt.
  - 410 Matrice napoléonienne, 1833-1914.
  - 411 Matrice contemporaine, 1914-1935.
  
- 3 P 412-417 Commune de Meroux.
  - 412 Matrice napoléonienne, 1829-1883, tome 1.
  - 413 Idem, tome 2.
  - 414 Matrice intermédiaire, 1884-1914, tome 1.
  - 415 Idem, tome 2.
  - 416 Matrice contemporaine, 1914-1939, tome 1.
  - 417 Idem, tome 2.
  
- 3 P 418-420 Commune de Méziré.
  - 418 Matrice napoléonienne, 1825-1862.
  - 419 Matrice intermédiaire, 1863-1914.

- 420 Matrice contemporaine, 1914-1951.
- 3 P 421-422 Commune de Montbouton.  
421 Matrice napoléonienne, 1826-1914.  
422 Matrice contemporaine, 1914-1932.
- 3 P 423-425 Commune de Montreux-Château.  
423 Matrice napoléonienne, 1833-1914.  
424 Matrice contemporaine, 1914-1956, tome 1.  
425 Idem, tome 2.
- 3 P 426-428 Commune de Morvillars.  
426 Matrice napoléonienne, 1825-1863.  
427 Matrice intermédiaire, 1863-1914.  
428 Matrice contemporaine, 1914-1953.
- 3 P 429-430 Commune de Moval.  
429 Matrice napoléonienne, 1829-1914.  
430 Matrice contemporaine, 1914-1939.
- 3 P 431-432 Commune de Novillard.  
431 Matrice napoléonienne, 1829-1914.  
432 Matrice contemporaine, 1914-1938.
- 3 P 433-436 Commune d'Offemont.  
433 Matrice napoléonienne, 1829-1878.  
434 Matrice intermédiaire, 1879-1914.  
435 Matrice contemporaine, 1914-1966, tome 1.  
436 Idem, tome 2.
- 3 P 437-440 Commune de Perouse.  
437 Matrice napoléonienne, 1829-1868.  
438 Matrice intermédiaire, 1869-1914.  
439 Matrice contemporaine, 1914-1968, tome 1.  
440 Idem, tome 2.
- 3 P 441-442 Commune de Petit-Croix.  
441 Matrice napoléonienne, 1833-1914.  
442 Matrice contemporaine, 1914-1942.
- 3 P 443-444 Commune de Petitefontaine.  
443 Matrice napoléonienne, 1833-1914.  
444 Matrice contemporaine, 1914-1933.
- 3 P 445-447 Commune de Petitmagny.  
445 Matrice napoléonienne, 1823-1859.  
446 Matrice intermédiaire, 1860-1914.  
447 Matrice contemporaine, 1914-1932.
- 3 P 448-450 Commune de Phaffans.

- 448 Matrice napoléonienne, 1832-1875.  
 449 Matrice intermédiaire, 1876-1914.  
 450 Matrice contemporaine, 1914-1933.
- 3 P 451-458 Commune de Réchésy.  
 451 Matrice napoléonienne, 1826-1856, tome 1.  
 452 Idem, tome 2.  
 453 Matrice intermédiaire, 1857-1914, tome 1.  
 454 Idem, tome 2.  
 455 Idem, tome 3.  
 456 Matrice contemporaine, 1914-1940, tome 1.  
 457 Idem, tome 2.  
 458 Idem, tome 3.
- 3 P 459-460 Commune de Rechotte.  
 459 Matrice napoléonienne, 1829-1914.  
 460 Matrice contemporaine, 1914-1933.
- 3 P 461-462 Commune de Recouvrance.  
 461 Matrice napoléonienne, 1825-1914.  
 462 Matrice contemporaine, 1914-1932.
- 3 P 463-464 Commune de Reppe.  
 463 Matrice napoléonienne, 1832-1914.  
 464 Matrice contemporaine, 1914-1933.
- 3 P 465-467 Commune de Riervescemont.  
 465 Matrice napoléonienne, 1823-1835.  
 466 Matrice intermédiaire, 1836-1914.  
 467 Matrice contemporaine, 1914-1933.
- 3 P 468-469 Commune de Romagny.  
 468 Matrice napoléonienne, 1833-1914.  
 469 Matrice contemporaine, 1914-1933.
- 3 P 470-472 Commune de Roppe.  
 470 Matrice napoléonienne, 1829-1878.  
 471 Matrice intermédiaire, 1879-1914.  
 472 Matrice contemporaine, 1914-1936.
- 3 P 473-479 Commune de Rougegoutte.  
 473 Matrice pré-napoléonienne, 1823-1835.  
 474 Matrice napoléonienne, 1836-1895, tome 1.  
 475 Idem, tome 2.  
 476 Matrice intermédiaire, 1895-1914, tome 1.  
 477 Idem, tome 2.  
 478 Matrice contemporaine, 1914-1979, tome 1.  
 479 Idem, tome 2.
- 3 P 480-483 Commune de Rougemont-le-Château.

- 480 Matrice napoléonienne, 1833-1914, tome 1.  
 481 Idem, tome 2.  
 482 Matrice contemporaine, 1914-1935, tome 1.  
 483 Idem, tome 2.
- 3 P 484-487 Commune de Saint-Dizier.  
 484 Matrice napoléonienne, 1826-1864.  
 485 Matrice intermédiaire, 1865-1914.  
 486 Matrice contemporaine, 1914-1977, tome 1.  
 487 Idem, tome 2.
- 3 P 488-489 Commune de Saint-Geramin-le-Châtelet.  
 488 Matrice napoléonienne, 1833-1914.  
 489 Matrice contemporaine, 1914-1933.
- 3 P 490-492 Commune de Salbert.  
 490 Matrice napoléonienne, 1829-1883.  
 491 Matrice intermédiaire, 1883-1914.  
 492 Matrice contemporaine, 1914-1945.
- 3 P 493-496 Commune de Sermamagny.  
 493 Matrice napoléonienne, 1824-1845.  
 494 Matrice intermédiaire, 1846-1914.  
 495 Matrice contemporaine, 1914-1945, tome 1.  
 496 Idem, tome 2.
- 3 P 497-498 Commune de Sévenans.  
 497 Matrice napoléonienne, 1829-1914.  
 498 Matrice contemporaine, 1914-1931.
- 3 P 499-504 Commune de Suarce.  
 499 Matrice napoléonienne, 1838-1883, tome 1.  
 500 Idem, tome 2.  
 501 Matrice intermédiaire, 1884-1914, tome 1.  
 502 Idem, tome 2.  
 503 Matrice contemporaine, 1914-1961, tome 1.  
 504 Idem, tome 2.
- 3 P 505-507 Commune de Thiancourt.  
 505 Matrice napoléonienne, 1825-1874.  
 506 Matrice intermédiaire, 1875-1914.  
 507 Matrice contemporaine, 1914-1933.
- 3 P 508-509 Commune de Trétudans.  
 508 Matrice napoléonienne, 1829-1914.  
 509 Matrice contemporaine, 1914-1944.
- 3 P 510-512 Commune d'Urcerey.  
 510 Matrice napoléonienne, 1829-1876.  
 511 Matrice intermédiaire, 1877-1914.

- 512 Matrice contemporaine, 1914-1932.
- 3 P 513-516 Commune de Valdoie.  
 513 Matrice napoléonienne, 1829-1869.  
 514 Matrice intermédiaire, 1870-1914.  
 515 Matrice contemporaine, 1914-1971, tome 1.  
 516 Idem, tome 2.
- 3 P 517-518 Commune de Vauthiermont.  
 517 Matrice napoléonienne, 1833-1914.  
 518 Matrice contemporaine, 1914-1933.
- 3 P 519-521 Commune de Vellescot.  
 519 Matrice napoléonienne, 1826-1868.  
 520 Matrice intermédiaire, 1869-1914.  
 521 Matrice contemporaine, 1914-1948.
- 3 P 522-525 Commune de Vescemont.  
 522 Matrice napoléonienne, 1823-1860.  
 523 Matrice intermédiaire, 1860-1914.  
 524 Matrice contemporaine, 1914-1977, tome 1.  
 525 Idem, tome 2.
- 3 P 526-528 Commune de Vétrigne.  
 526 Matrice napoléonienne, 1829-1883.  
 527 Matrice intermédiaire, 1884-1914.  
 528 Matrice contemporaine, 1914-1934.
- 3 P 529-532 Commune de Vézelois.  
 529 Matrice napoléonienne, 1829-1914.  
 530 Idem, tome 2.  
 531 Matrice contemporaine, 1914-1937, tome 1.  
 532 Idem, tome 2.
- 3 P 533-534 Commune de Villars-le-Sec.  
 533 Matrice napoléonienne, 1826-1914.  
 534 Matrice intermédiaire, 1914-1932.
- 3 P 535-536 Commune de Vourvenans.  
 535 Matrice napoléonienne, 1829-1914.  
 536 Matrice contemporaine, 1914-1932.

### **Matrices des propriétés bâties**

- 3 P 537 Commune d'Andelnans.  
 Matrice de 1882 : 1882-1910.  
 Matrice contemporaine, 1911-1945.

Commune d'Angeot.

- Matrice de 1882 : 1882-1910.  
Matrice contemporaine, 1911-1932.
- Commune d'Anjoutey.  
Matrice de 1882 : 1882-1910.  
Matrice contemporaine, 1911-1969.
- Commune d'Argiésans.  
Matrice de 1882 : 1882-1910.  
Matrice contemporaine, 1911-1937.
- Commune d'Auxelles-Bas.  
Matrice de 1882 : 1882-1910.
- 3 P 538 Matrice contemporaine, 1911-1932.
- Commune d'Auxelles-Haut.  
Matrice de 1882 : 1882-1910.  
Matrice contemporaine, 1911-1935.
- Commune de Banvillars.  
Matrice de 1882 : 1882-1910.  
Matrice contemporaine, 1911-1937.
- Commune de Bavilliers.  
Matrice de 1882 : 1882-1910.  
Matrice contemporaine, 1911-1971.
- 3 P 539 Commune de Beaucourt.  
Matrice de 1882 : 1882-1910.  
Matrice contemporaine, 1911-1971.
- Commune de Belfort.  
Matrice de 1882 : 1882-1910, tome 1.
- 3 P 540 Idem, tome 2-3.
- 3 P 203 Matrice contemporaine, 1911-1976, tome 1 (1-768).  
3 P 204 Tome 2 (769-1720).  
3 P 205 Tome 3 (1721-2632).  
3 P 206 Tome 4 (2633-3332).  
3 P 207 Tome 5 (3333-4109).  
3 P 208 Tome 6 (4110-4900).  
3 P 209 Tome 7 (4901-5546).  
3 P 210 Tome 8 (5547-6678).  
3 P 211 Tome 9 (6679-7645).  
3 P 212 Tome 10 (7646-7993).
- 3 P 541 Table des matrices, 1911-1976.

Commune de Bermont.  
Matrice de 1882 : 1882-1910.  
Matrice contemporaine, 1911-1947.

Commune de Bessoncourt.  
Matrice de 1882 : 1882-1910.  
Matrice contemporaine, 1911-1936.

Commune de Berhonvilliers.  
Matrice de 1882 : 1882-1910.  
Matrice contemporaine, 1911-1931.

Commune de Boron.  
Matrice de 1882 : 1882-1910.  
Matrice contemporaine, 1911-1934.

3 P 542 Commune de Botans.  
Matrice de 1882 : 1882-1910.  
Matrice contemporaine, 1911-1931.

Commune de Bourg-sous-Châtelet.  
Matrice de 1882 : 1882-1910.  
Matrice contemporaine, 1911-1932.

Commune de Bourogne.  
Matrice de 1882 : 1882-1910.  
Matrice contemporaine, 1911-1960.

Commune de Brebotte.  
Matrice de 1882 : 1882-1910.  
Matrice contemporaine, 1911-1941.

Commune de Bretagne.  
Matrice de 1882 : 1882-1910.  
Matrice contemporaine, 1911-1934.

Commune de Buc.  
Matrice de 1882 : 1882-1910.

3 P 543 Matrice contemporaine, 1911-1931.

Commune de Châtenois-les-Forges.  
Matrice de 1882 : 1882-1910.  
Matrice contemporaine, 1911-1945.

Commune de Chaux.  
Matrice de 1882 : 1882-1910.  
Matrice contemporaine, 1911-1944.

Commune Chavanatte.

- Matrice de 1882 : 1882-1910.  
Matrice contemporaine, 1911-1931.
- 3 P 544 Commune de Chavannes-les-Grands.  
Matrice de 1882 : 1882-1910.  
Matrice contemporaine, 1911-1976.
- Commune de Chèvremont.  
Matrice de 1882 : 1882-1910.  
Matrice contemporaine, 1911-1938.
- Commune de Courcelles.  
Matrice de 1882 : 1882-1910.  
Matrice contemporaine, 1911-1933.
- Commune de Courtelevant.  
Matrice de 1882 : 1882-1910.  
Matrice contemporaine, 1911-1958.
- Commune de Cravanche.  
Matrice de 1882 : 1882-1910.  
Matrice contemporaine, 1911-1944, tome 1.
- 3 P 545 Idem, tome 2.
- Commune de Croix.  
Matrice de 1882 : 1882-1910.  
Matrice contemporaine, 1911-1932.
- Commune de Cunelières.  
Matrice de 1882 : 1882-1910.  
Matrice contemporaine, 1911-1931.
- Commune de Danjoutin.  
Matrice de 1882 : 1882-1910.  
Matrice contemporaine, 1911-1967.
- 3 P 546 Commune de Delle.  
Matrice de 1882 : 1882-1910.  
Matrice contemporaine, 1911-1968.
- Commune de Denney.  
Matrice de 1882 : 1882-1910.  
Matrice contemporaine, 1911-1936.
- Commune de Dorans.  
Matrice de 1882 : 1882-1910.  
Matrice contemporaine, 1911-1938.
- Commune d'Eguenigue.



- Matrice de 1882 : 1882-1910.
- 3 P 547 Matrice contemporaine, 1911-1932.
- Commune d'Eloie.  
Matrice de 1882 : 1882-1910.  
Matrice contemporaine, 1911-1937.
- Commune d'Eschêne-Autrage.  
Matrice de 1882 : 1882-1910.  
Matrice contemporaine, 1911-1931.
- Commune d'Essert.  
Matrice de 1882 : 1882-1910.  
Matrice contemporaine, 1911-1963.
- Commune d'Etueffont-Bas.  
Matrice de 1882 : 1882-1910.  
Matrice contemporaine, 1911-1970.
- 3 P 548 Commune d'Etueffont-Haut.  
Matrice de 1882 : 1882-1910.  
Matrice contemporaine, 1911-1970.
- Commune d'Evette.  
Matrice contemporaine, 1911-1963.
- Commune de Faverois.  
Matrice de 1882 : 1882-1910.  
Matrice contemporaine, 1911-1935.
- Commune de Fêchs-l'Eglise.  
Matrice de 1882 : 1882-1910.  
Matrice contemporaine, 1911-1934.
- Commune de Felon.  
Matrice de 1882 : 1882-1910.  
Matrice contemporaine, 1911-1933.
- 3 P 549 Commune de Florimont.  
Matrice de 1882 : 1882-1910.  
Matrice contemporaine, 1911-1958.
- Commune de Fontaine.  
Matrice de 1882 : 1882-1910.  
Matrice contemporaine, 1911-1935.
- Commune de Fontenelle.  
Matrice de 1882 : 1882-1910.  
Matrice contemporaine, 1911-1933.

Commune de Fousseماغne.  
Matrice de 1882 : 1882-1910.  
Matrice contemporaine, 1911-1933.

Commune de Frais.  
Matrice de 1882 : 1882-1910.  
Matrice contemporaine, 1911-1931.

3 P 550 Commune de Froidefontaine.  
Matrice de 1882 : 1882-1910.  
Matrice contemporaine, 1911-1962.

Commune de Giromagny.  
Matrice de 1882 : 1882-1910.  
Matrice contemporaine, 1911-1974.

Commune de Grandvillars.  
Matrice de 1882 : 1882-1910.

3 P 551 Matrice contemporaine, 1911-1958.

Commune de Grosmagny.  
Matrice de 1882 : 1882-1910.  
Matrice contemporaine, 1911-1939.

Commune de Joncherey.  
Matrice de 1882 : 1882-1910.  
Matrice contemporaine, 1911-1961.

3 P 552 Commune de Lachapelle-sous-Chaux.  
Matrice de 1882 : 1882-1910.  
Matrice contemporaine, 1911-1974.

Commune de Lachapelle-sous-Rougemont.  
Matrice de 1882 : 1882-1910.  
Matrice contemporaine, 1911-1935.

Commune de Lacollonge.  
Matrice de 1882 : 1882-1910.  
Matrice contemporaine, 1911-1931.

Commune de Lagrange.  
Matrice de 1882 : 1882-1910.  
Matrice contemporaine, 1911-1932.

Commune de Lamadeleine-Val-des-Anges.  
Matrice contemporaine, 1911-1933.

Commune de Larivière.

Matrice de 1882 : 1882-1910.  
Matrice contemporaine, 1911-1932.

3 P 553 Commune de Lebetain.  
Matrice de 1882 : 1882-1910.  
Matrice contemporaine, 1911-1931.

Commune de Lepuix-Delle.  
Matrice de 1882 : 1882-1910.  
Matrice contemporaine, 1911-1932.

Commune de Lepuix-Gy.  
Matrice de 1882 : 1882-1910.  
Matrice contemporaine, 1911-1974.

Commune de Leval.  
Matrice de 1882 : 1882-1910.  
Matrice contemporaine, 1911-1934.

3 P 554 Commune de Menoncourt.  
Matrice de 1882 : 1882-1910.  
Matrice contemporaine, 1911-1936.

Commune de Meroux.  
Matrice de 1882 : 1882-1910.  
Matrice contemporaine, 1911-1952.

Commune de Méziré.  
Matrice de 1882 : 1882-1910.  
Matrice contemporaine, 1911-1952.

Commune de Montbouton.  
Matrice de 1882 : 1882-1910.  
Matrice contemporaine, 1911-1932.

Commune de Montreux-Château.  
Matrice de 1882 : 1882-1910.  
Matrice contemporaine, 1911-1956.

3 P 555 Commune de Morvillars.  
Matrice de 1882 : 1882-1910.  
Matrice contemporaine, 1911-1953.

Commune de Moval.  
Matrice de 1882 : 1882-1910.  
Matrice contemporaine, 1911-1939.

Commune de Novillard.  
Matrice de 1882 : 1882-1910.

Commune d'Offemont.  
Matrice de 1882 : 1882-1910.  
Matrice contemporaine, 1911-1966.

Commune de Perouse.  
Matrice de 1882 : 1882-1910.  
Matrice contemporaine, 1911-1968.

3 P 556 Commune de Petit-Croix.  
Matrice de 1882 : 1882-1910.  
Matrice contemporaine, 1911-1942.

Commune de Petitefontaine.  
Matrice de 1882 : 1882-1910.  
Matrice contemporaine, 1911-1933.

Commune de Petitmagny.  
Matrice de 1882 : 1882-1910.  
Matrice contemporaine, 1911-1932.

Commune de Phaffans.  
Matrice de 1882 : 1882-1910.  
Matrice contemporaine, 1911-1933.

Commune de Réchésy.  
Matrice de 1882 : 1882-1910.  
Matrice contemporaine, 1911-1940.

3 P 557 Commune de Rechotte.  
Matrice de 1882 : 1882-1910.  
Matrice contemporaine, 1911-1933.

Commune de Recouvrance.  
Matrice de 1882 : 1882-1910.  
Matrice contemporaine, 1911-1932.

Commune de Reppe.  
Matrice de 1882 : 1882-1910.  
Matrice contemporaine, 1911-1932.

Commune de Riervescemont.  
Matrice de 1882 : 1882-1910.  
Matrice contemporaine, 1911-1933.

Commune de Romagny.  
Matrice de 1882 : 1882-1910.  
Matrice contemporaine, 1911-1933.

Commune de Roppe.  
Matrice de 1882 : 1882-1910.

- Matrice contemporaine, 1911-1936.
- 3 P 558 Commune de Rougegoutte.  
Matrice de 1882 : 1882-1910.  
Matrice contemporaine, 1911-1974.
- Commune de Rougemont-le-Château.  
Matrice de 1882 : 1882-1910.  
Matrice contemporaine, 1911-1935.
- Commune de Saint-Dizier.  
Matrice de 1882 : 1882-1910.  
Matrice contemporaine, 1911-1974.
- Commune de Saint-Germain-le-Châtelet.  
Matrice de 1882 : 1882-1910.
- 3 P 559 Matrice contemporaine, 1911-1933.
- Commune de Salbert.  
Matrice de 1882 : 1882-1910.  
Matrice contemporaine, 1911-1945.
- Commune de Sermamagny.  
Matrice de 1882 : 1882-1910.  
Matrice contemporaine, 1911-1945.
- Commune de Sévenans.  
Matrice de 1882 : 1882-1910.  
Matrice contemporaine, 1911-1930.
- Commune de Suarce.  
Matrice de 1882 : 1882-1910.  
Matrice contemporaine, 1911-1961.
- Commune de Thiancourt.  
Matrice de 1882 : 1882-1910.
- 3 P 560 Matrice contemporaine, 1911-1933.
- Commune de Trétudans.  
Matrice de 1882 : 1882-1910.  
Matrice contemporaine, 1911-1944.
- Commune d'Urecerey.  
Matrice de 1882 : 1882-1910.  
Matrice contemporaine, 1911-1932.
- Commune de Valdoie.  
Matrice de 1882 : 1882-1910.

Matrice contemporaine, 1911-1972.

Commune de Vauthiermont.  
Matrice de 1882 : 1882-1910.

3 P 561 Matrice contemporaine, 1911-1933.

Commune de Vellescot.  
Matrice de 1882 : 1882-1910.  
Matrice contemporaine, 1911-1949.

Commune de Vescemont.  
Matrice de 1882 : 1882-1910.  
Matrice contemporaine, 1911-1974.

Commune de Vétrigne.  
Matrice de 1882 : 1882-1910.  
Matrice contemporaine, 1911-1934.

Commune de Vézelois.  
Matrice de 1882 : 1882-1910.

3 P 562 Matrice contemporaine, 1911-1937.

Commune de Villars-le-Sec.  
Matrice de 1882 : 1882-1910.  
Matrice contemporaine, 1911-1932.

Commune de Vourvenans.  
Matrice de 1882 : 1882-1910.  
Matrice contemporaine, 1911-1932.

Propriétés bâties : évaluation des valeurs locatives, tableaux récapitulatifs, 1885-1890.

### **Procès-verbaux de délimitation des communes.**

3 P 563-566 Procès-verbaux de délimitation des territoires et sections des communes.  
1810-1837

3 P 563 Angeot (1831), Andelnans (1827), Anjoutey [2 exemplaire] (1810), Argiésans (1827), Auxelles-Bas [2 exemplaires] (1810), Auxelles-Haut [2 exemplaires] (1810), Banvillars (1827), Bavilliers (1827), Beaucourt (1816), Belfort (1827), Bermont (1827), Bessoncourt (1831), Béthonvilliers (1831), Boron (1824), Botans (1827), Bourg [2 exemplaires] (1810), Bourogne (1823), Brebotte (1824), Bretagne (1824), Buc (1827), Charmois (1827), Chatenois (1827), Chauv [2 exemplaires] (1810), Chavanatte (1831), Chavannes-les-Grands (1837), Chèvremont (1827), Courcelles (1823), Courtelevant (1824), Croix (1823), Cravanche (1827), Cunelières (1831).

- 3 P 564 Delle (1823), Denney (1831), Dorans (1827), Echenes (1827), Eguenigue (1831), Eloie [2 exemplaires] (1811 et 1844), Essert (1827), Etueffont-Bas [2 exemplaires] (1810-1811), Etueffont-Haut [2 exemplaire] (1810), Evettes [2 exemplaires] (1807), Faverois (1823), Fêche l'Eglise (1823), Felon (1831), Florimont (1823), Fontaine (1831), Fontenelles (1827), Fousseماغne (1831), Frais (1831), Froidefontaine (1823), Giromagny [2 exemplaires] (1810), Grandvillars (1823), Grosماغny [2 exemplaires] (1809), Grosnes (1824), Joncherey (1823), Lachapelle-sous-Chaux [2 exemplaires] (1807), Lachapelle-sous-Rougemont (1831), Lacollonge (1824), Lagrange (1831), Lamadeleine [2 exemplaires] (1810), Larivière (1831),
- 3 P 565 Lebetain (1824), Lepuix-Gy [2 exemplaires] (1810), Lepuix-Delle (1824), Leval (1831), Menoncourt (1831), Meroux (1827), Méziré (1823), Montbouton (1824), Montreux-Château (1829), Morvillars (1823), Moval (1827), Offemont (1827), Novillars (1827), Offemont [2 exemplaires] (1827 et 1843), Pérouse (1827), Petit-Croix (1831), Petite-Fontaine (1831), Phaffans (1831), Petit-Magny [2 exemplaires] (1809), Réchésy (1823), Rechotte (1827), Recouvrance (1823), Reppe (1831), Riervescemont [2 exemplaires] (1810), Romagny (1831), Roppe (1827), Rougemont (1832), Rougegoutte [2 exemplaires] (1809), Saint-Dizier (1824), Sermamagny [2 exemplaires] (1810), Serammagny (1844), Saint-Germain (1831).
- 3 P 566 Sévenans (1827), Suarce (1831), Salbert (1827), Thiancourt (1823), Trétudans (1827), Urcerey (1827), Valdoie (1827 et 1843), Vauthiermont (1831), Vellescot (1824), Vescemont [2 exemplaires] (an XII-1804), Vétrigne (1827), Vézelois (1827), Villars-le-Sec (1824), Vourvenans (1827).





